

**ROMÂNIA  
JUDEȚUL ALBA  
COMUNA OCOLIȘ  
CONSILIUL LOCAL**

**HOTĂRÂREA NR. 38 / 08.05.2019  
privind clasificarea unor drumuri de interes public local în categoria  
funcțională străzi , UAT- Comuna Ocoliș, județul Alba**

Consiliul local al comunei Ocoliș, județul Alba, întrunit în ședință publică ordinară din data de 8 mai 2019 ;

- Având în vedere : - expunerea de motive a d-lui primar nr. 1199 / 08.05.2019 ;  
- raportul de specialitate nr. 1200 /08.05.2019 ;  
- proiectul de hotărâre privind aprobarea clasificării unor drumuri de interes public local în categoria funcțională străzi ;  
- HG nr. 964/2002 privind atestarea domeniului public al județului Alba precum și al municipiilor, orașelor și comunelor din județul Alba, anexa nr. 50;  
- art. 8 și art. 10, din O.G nr. 43/1997, privind regimul drumurilor , republicată cu modificările și completările ulterioare ;

În conformitate cu prevederile: - art. 10 alin (1) si alin . (2) din Legea nr. 213/1998, privind proprietatea publica si regimul juridic al acesteia si art.36 alin. (2), lit. "c" și ale art.119, art. 120 și art. 121 din Legea nr. 215/2001, privind administratia publica locala, republicata ;

- art. 858- 875 , din Noul Cod Civil

În temeiul art. 45, alin. (1), art. 115 alin. (1) lit. „b” din Legea nr. 215/2001 privind administrația publică locală, republicată, cu modificările și completările ulterioare,

**HOTĂRĂȘTE :**

**Art. 1** Se aprobă clasificarea unor drumuri de interes public local în categoria funcțională străzi, UAT- Comuna Ocoliș, județul Alba, conform anexei 1, la prezenta hotărâre .


**Art.2.** Se aprobă modificarea domeniului public al comunei Ocoliș , după cum urmează :

- Poz. 14- Drumul vicinal Cristăneasa va avea o lungime de 1,2 km datorită transformării 0,8 km în stradă .
- Poz. 66 – Strada Pociovaliste se prelungeste de la 0,5 km la 1,2 km , modificându-se în acest sens și poz. 76- drumul vicinal Pociovaliste va avea o lungime de 3,3 km ;
- Poz. 96- Drumul vicinal Valea Tisei , va avea o lungime de 1,9 km , datorită faptului că 2,1 km au fost trecuți în prelungirea DC 184 C ;
- Poz. 112- Drum vicinal – va avea o lungime de 3,4 km , datorită transformării 0,6 km în stradă " La Vamă " , conform anexei nr. 2 , la prezenta hotărâre .


**Art. 3.** Cu ducerea la îndeplinire a prezentei hotărâri se încredințează primarul comunei Ocoliș .

- Prezenta se va comunica : - Institutia Prefectului Judetul Alba ;
- Primariei comunei Ocolis ;
  - D-lui Primar ;
  - site: [www.ocolis-ab.ro](http://www.ocolis-ab.ro);
  - dosar Hotărâri.
- se va aduce la cunostinta cetatenilor prin afisare la sediul Consiliului Local al comunei Ocolis
- Prezenta hotărâre a fost adoptată cu un număr de 8 voturi favorabile valabil exprimate, din numărul de 9 consilieri în functie .

Președinte de ședință ,  
Consilier. Simion COCIAN




Contrasemnează ,  
Secretarul comunei ,  
Paraschiva CHIRICA



**STRĂZI DE INTERES LOCAL CE APARTIN PROPRIETĂȚII PUBLICE U.A.T – COMUNA OCOLIȘ**

NR. CRT.	Codul de clasificare	Denumirea bunului	Categoria funcțională	Lungime	Situația juridică actuală
0	1	2	3	4	5
1	1.3.7.1	Strada Pociovaliște	Stradă secundară	1,2 km	- HG nr. 964/2002- Anexa 50 – Domeniul public al comunei Ocoliș- poz. 66- stradă .
2	1.3.7.1	Strada Cristăneasa	Stradă secundară	0,8 km	- HG nr. 964/2002- Anexa 50 – Domeniul public al comunei Ocoliș- poz. 14- drum vicinal
5	1.3.7.1	Strada Vamă	Stradă secundară	0,6 km	- HG nr. 964/2002- Anexa 50 – Domeniul public al comunei Ocoliș- poz. 112- drum vicinal .

Președinte de ședință,  
Consilier. Simion COCIAN




Contrasemnează,  
Secretarul comunei,  
Paraschiva CHIRICA

**LISTA**  
**cu modificarile bunurilor din domeniul public al comunei Ocolis, jud. Alba**

Nr. crt.	Codul de clasificare	Denumirea bunului	Elemente de identificare	Anul dobandirii sau dupa caz anul dării in folosinta	Valoare de inventar -lei-	Situatia juridica actuala
7	1.3.7.1	Drum Comunal (DC 184 C)	Drum Comunal (DC 184) - Runc- Lunca Larga - cu o latime de 5 m, va avea o lungime de 5,1 km , de la DJ 750 G- satul Runc (Gura Cheii).	anexa 50 din HGR 974/2002		Domeniul public al comunei Ocolis
14	1.3.7.1	Drum vicinal Cristăneasa	Drum de hotar din pământ cu o lungime 1,2 km și o lățime de 3 metri, de la târgul de animale (Prund) până la drumul Cireșului.	anexa 50 din HGR 974/2002		Domeniul public al comunei Ocolis
66	1.3.7.1	Strada Pociovaliște	Drum pietruit se prelungeste și va avea o lungime de 1,2 km , de la Podul Hălăciud la intrarea în Pociovaliște.	anexa 50 din HGR 974/2002		Domeniul public al comunei Ocolis
76	1.3.7.1	Drum vicinal	Drum de hotar "Pociovaliște" din pământ cu o lungime de 3,3 km și o lățime de 4 m, de la ieșirea din satul Runc până la Scărița.	anexa 50 din HGR 974/2002		Domeniul public al comunei Ocolis
96	1.3.7.1	Drum vicinal	Drum de hotar "Valea Tisei" cu o lungime de 1,9 km și o lățime de 3 m, de la Pelești până la locul numit "Crucea Crencii".	anexa 50 din HGR 974/2002		Domeniul public al comunei Ocolis
112	1.3.7.1	Drum vicinal	Drum de hotar din pământ , în lungime de 3,4 km, și o lățime de 3 m, de la strada Principală până la Vamă	anexa 50 din HGR 974/2002		Domeniul public al comunei Ocolis

Președinte de ședință,  
Consilier. Simion COCIAN

Contrasemnează,  
Secretarul comunei,  
Paraschiva CHIRICA

