

**ROMÂNIA
JUDEȚUL ALBA
COMUNA OCOLIȘ
CONSILIUL LOCAL**

HOTĂRÂRE

privind trecerea din domeniul privat în domeniul public al comunei Ocoliș a imobilelor din CF nr. 70647- Ocoliș .

Consiliul Local al comunei Ocoliș, județul Alba, întrunit în ședință publică ordinară din data de 30 mai 2017 ;

Având în vedere raportul de specialitate nr. 1245 /29.05.2017, întocmit de secretarul comunei Ocoliș, referatul d-lui primar al comunei Ocoliș, HG nr. 964/2002 privind atestarea domeniului public al județului Alba precum și al municipiilor, orașelor și comunelor din județul Alba, anexa nr. 50; - HCL nr. 12/2012, privind modificarea inventarului bunurilor care fac parte din domeniul privat al comunei, HCL nr. 41/2017, privind aprobarea întabularii imobilului înscris în CF nr. 70647- Ocoliș în favoarea domeniului privat al comunei Ocoliș.

În conformitate cu prevederile: - art. 10 alin (1) și alin . (2) din Legea nr. 213/1998, privind proprietatea publică și regimul juridic al acesteia și art.36 alin. (2), lit. "c" și ale art. 121 din Legea nr. 215/2001, privind administrația publică locală, republicată ;
- art. 553 și art. 889 , din Noul Cod Civil

În temeiul art. 45, alin. (1), art. 115 alin. (1) lit. „b” din Legea nr. 215/2001 privind administrația publică locală, republicată, cu modificările și completările ulterioare,

HOTĂRĂȘTE :

Art. 1 Se aprobă trecere din domeniul privat al comunei în domeniul public al comunei Ocoliș, a imobilelor din CF nr. 70647- Ocoliș , teren arabil în suprafață de 3968 mp, curți construcții în suprafață de 146 mp, construcții în suprafață de 146 mp- Centru de Informare Turistică Comune Ocoliș , județul Alba, conform planului de amplasament și delimitare a imobilului anexa la prezenta hotărâre .

Art. 2. Cu ducerea la îndeplinire a prezentei hotărâri se încredințează primarul comunei Ocoliș .

Prezenta se va comunica : - Institutia Prefectului Judetul Alba ;

- Primariei comunei Ocolis ;

- D-lui Primar ;


- O.C.P.I – Alba – Biroul de Cadastru și Publicitate Imobiliară Cîmpeni ;

- site: www.ocolis-ab.ro;

- dosar Hotărâri.

- se va aduce la cunostinta cetatenilor prin afisare la sediul Consiliului Local al comunei Ocolis

**Presedinte de sedinta,
Consilier: Rusu Cosmin Gligor**



**Contrasemneaza,
Secretar – Paraschiya CHIRICA**



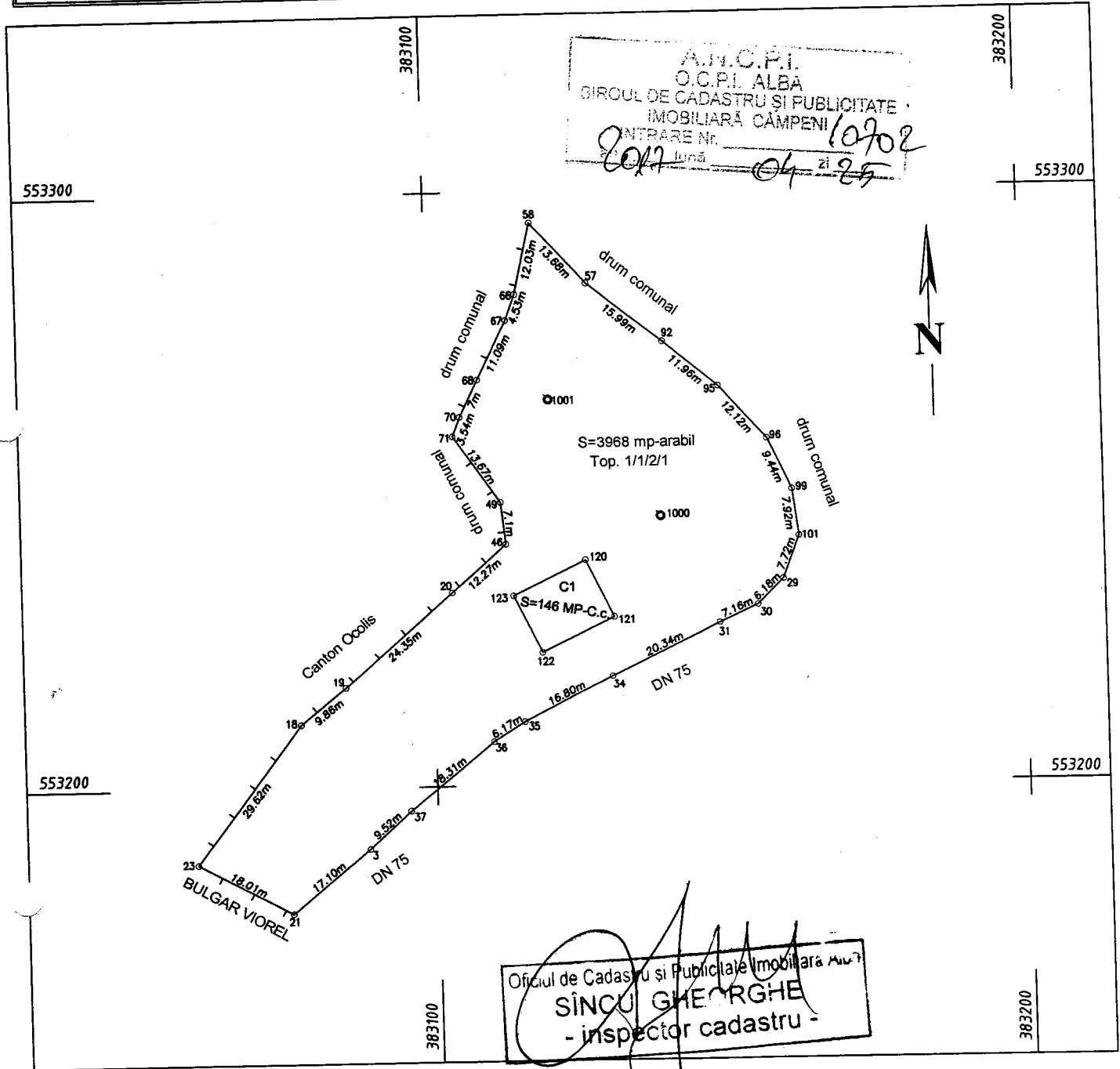
Nr. 46

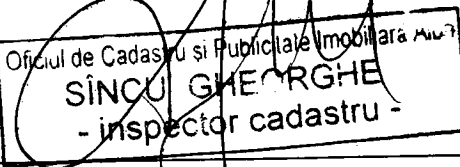
Din: 30 mai 2017

PLAN DE AMPLASAMENT SI DELIMITARE A IMOBILULUI A-1.35

Scara 1 : 1000

Nr.cadastral :	Suprafata mas.:	Adresa imobilului :
	4114	com. Ocolis, sat Ocolis, jud. Alba. - intravilan
Cartea Funciara	70647	U.A.T. OCOLIS




 Oficiul de Cadastru și Publicitate Imobiliară Alba
SÎNCU GEORGHE
 - inspector cadastru -

A. Date referitoare la teren			Mentiuni
Nr. parcela	Categoria de folosinta	Suprafata (mp)	
1	arabil	3968	Imobil partial imprejmuit cu gard
2	curti-construcții	146	
Total:		4114	

B. Date referitoare la constructii			Mentiuni
cod constr.	Destinatia	Suprafata construita la sol (mp)	
C1	CAS	146	C1-Centru de informare turistica, comuna Ocolis, jud. Alba, P, dobandita la data de 26.10.2015, S. construita la sol:146 mp. S. construita desfasurata: 146 mp
Total		146	

CERTIFICAT DE AUTORIZARE
 Suprafata totala masurata a imobilului=4114mp
 Suprafata totala din act=4114mp
 Inspector: _____